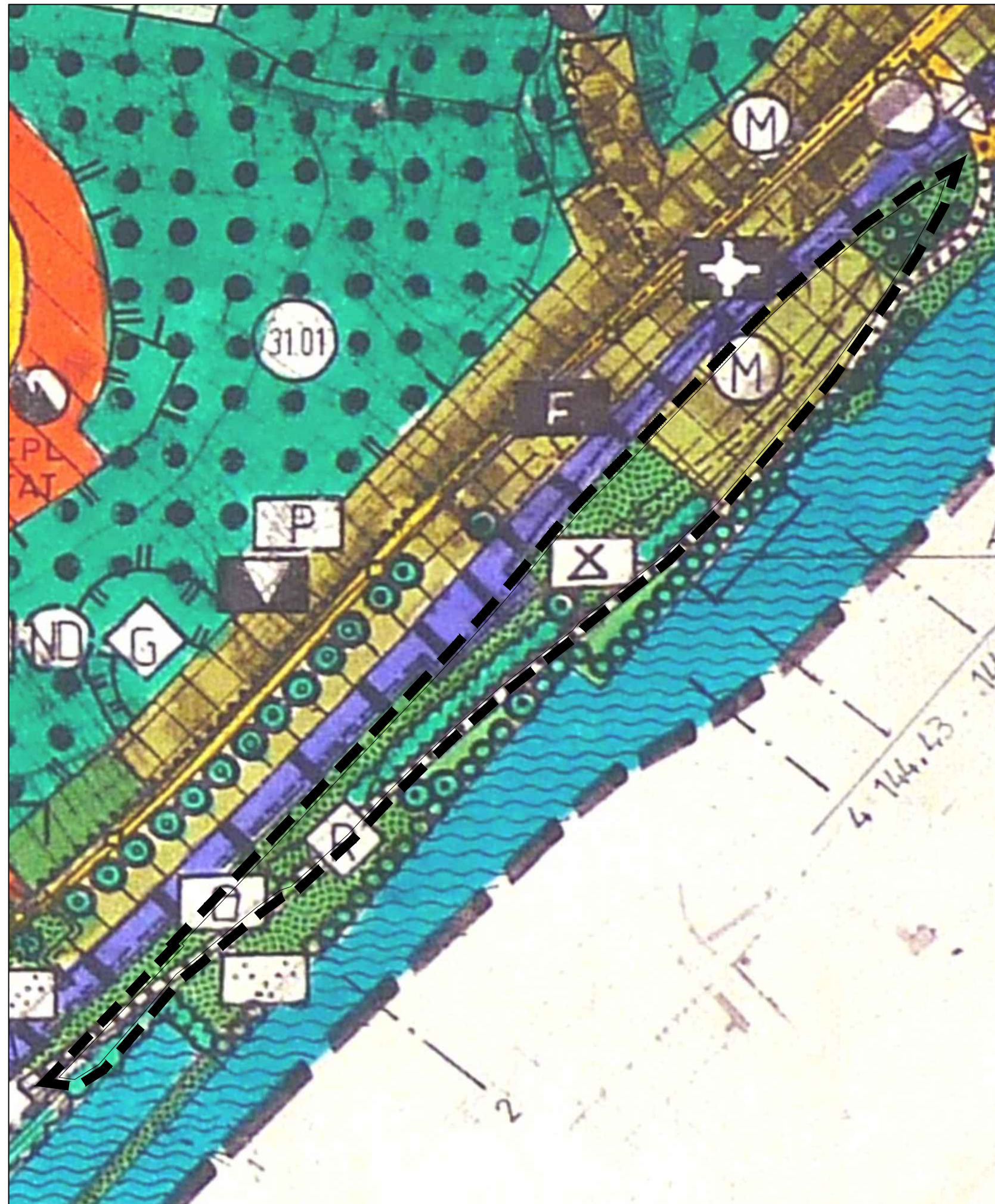
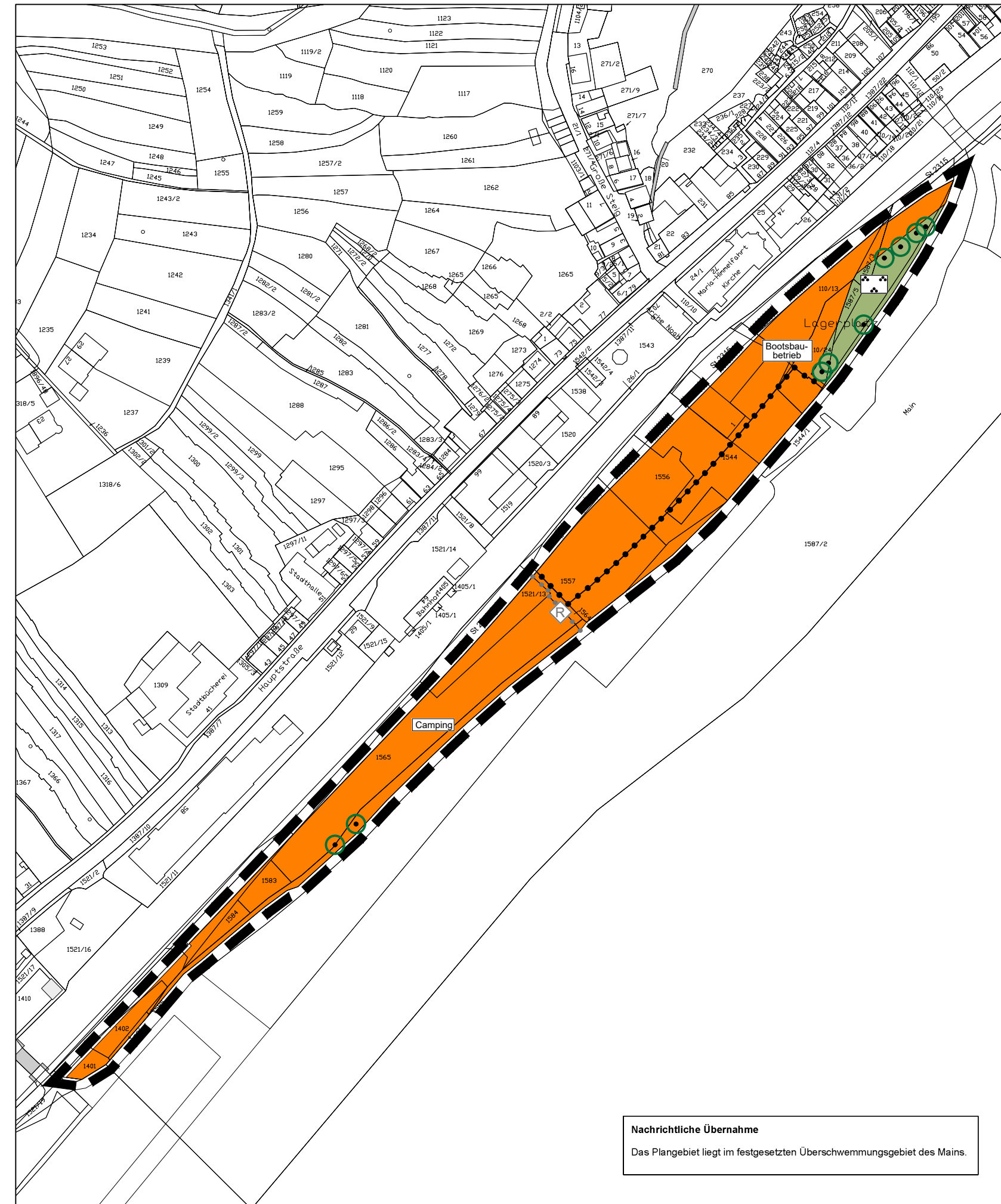


Bisherige Fassung des Flächennutzungsplanes



11. Änderung des Flächennutzungsplanes

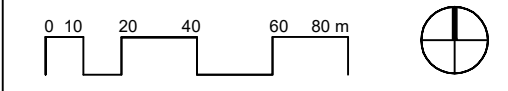


Darstellung nach der Planzeichenverordnung

- Art der baulichen Nutzung (§ 5 Abs. 2 Nr. 1 BauGB)**
- SO Sonderbauflächen (§ 1 Abs. 1 Nr. 4 BauNVO)
- Zweckbestimmung:
- Bootsbau Bootsbaubetrieb
 - Camping Camping
- Verkehrsflächen (§ 5 Abs. 2 Nr. 3 und § 5 Abs. 4 BauGB)**
- Fuß- und Radweg
- Grünflächen (§ 5 Abs. 2 Nr. 5 BauGB)**
- Öffentliche Grünfläche
 - P Parkanlage
- Sonstige Planzeichen**
- Grenze des räumlichen Geltungsbereiches der Änderung des Flächennutzungsplanes
 - Abgrenzung unterschiedlicher Nutzung
 - Erhaltung von Bäumen

Stadt Stadtprozelten

11. Änderung des Flächennutzungsplanes (Bereich Bebauungsplan "Marina Stadtprozelten")



November 2024 M 1:2000

(14710-06-Änd_Frip1 06.11.2024)

Nachrichtliche Übernahme
Das Plangebiet liegt im festgesetzten Überschwemmungsgebiet des Mains.

PLANUNGSGRUPPE DARMSTADT
Alicenstraße 23 64293 Darmstadt
Telefon (06151) 9950-0 mail@planungsgruppeDA.de